

REPUBLIQUE FRANCAISE  
COMMUNE de MOULINS EN  
BESSIN

DOSSIER : N° DP 014 406 24 U0006  
Déposé le : 05/02/2024  
Avis de dépôt affiché en mairie le : 05/02/2024  
Demandeur : Madame RYD Karin  
Demeurant : 6 Place des Genets 14320 MAY SUR ORNE  
Nature des travaux : Agrandissement de deux ouvertures  
Sur un terrain sis à : 15 Rue de Creully à MOULINS EN BESSIN  
(14480)  
Référence(s) cadastrale(s) : 406 B 433

**ARRÊTÉ**  
**de non-opposition à une déclaration préalable**

Le Maire au nom de la Commune de MOULINS EN BESSIN

VU la déclaration préalable présentée le 05/02/2024 par Madame RYD Karin, demeurant 6 Place des Genets à MAY SUR ORNE (14320) ;

VU l'objet de la déclaration :


- pour l'agrandissement de deux ouvertures ;
- sur un terrain situé 15 Rue de Creully à MOULINS EN BESSIN (14480) ;
- pour une surface de plancher créée de 0 m<sup>2</sup> ;

VU le Code de l'Urbanisme,

VU le Plan Local d'Urbanisme approuvé par délibération du Conseil Municipal en date du 20/03/2017, modifié par délibération du conseil communautaire en date du 16/06/2022,  
Zone UA,



**ARRÊTE**

Article unique : Il n'est pas fait opposition à la déclaration préalable susvisée.

*Remis en mains propres  
le 07/02/2024*  


MOULINS EN BESSIN  
le 07/02/2024

L' Adjoint au MAIRE  
Hervé GUIMBRETIERE

La présente décision est transmise au représentant de l'Etat dans les conditions prévues à l'article L.2131-2 du code général des collectivités territoriales

Le (ou les) demandeur peut contester la légalité de la décision dans les deux mois qui suivent la date de sa notification. A cet effet Il peut saisir le tribunal administratif territorialement compétent d'un recours contentieux. Le tribunal administratif peut être saisi par l'application informatique « Télérecours citoyens » accessible par le site Internet [www.telerecours.fr](http://www.telerecours.fr).

**Durée de validité de l'autorisation :**

Conformément à l'article R.424-17 du code de l'urbanisme, l'autorisation est périmée si les travaux ne sont pas entrepris dans le délai de trois ans à compter de sa notification au(x) bénéficiaire(s). Il en est de même si, passé ce délai, les travaux sont interrompus pendant un délai supérieur à une année. En cas de recours le délai de validité de l'autorisation est suspendu jusqu'au prononcé d'une décision juridictionnelle irrévocable.

L'autorisation peut être prorogée par périodes d'une année si les prescriptions d'urbanisme, les servitudes d'urbanisme de tous ordres n'ont pas évolué. Vous pouvez présenter une demande de prorogation en adressant une demande sur papier libre, accompagnée de l'autorisation pour laquelle vous demandez la prorogation, au moins deux mois avant l'expiration du délai de validité.

**Le (ou les) bénéficiaire de l'autorisation peut commencer les travaux après avoir :** Installé sur le terrain, pendant toute la durée du chantier, un panneau visible de la voie publique décrivant le projet. Le modèle de panneau, conforme aux prescriptions des articles A. 424-15 à A. 424-19, est disponible à la mairie, sur le site Internet urbanisme du gouvernement, ainsi que dans la plupart des magasins de matériaux).

**Attention : l'autorisation n'est définitive qu'en l'absence de recours ou de retrait :**

- dans le délai de deux mois à compter de son affichage sur le terrain, sa légalité peut être contestée par un tiers. Dans ce cas, l'auteur du recours est tenu d'en informer le (ou les) bénéficiaires de l'autorisation au plus tard quinze jours après le dépôt du recours.

- dans le délai de trois mois après la date de l'autorisation, l'autorité compétente peut le retirer, si elle l'estime illégal. Elle est tenue d'en informer préalablement le (ou les) bénéficiaire de l'autorisation et de lui permettre de répondre à ses observations.

**L'autorisation est délivrée sous réserve du droit des tiers :** elle a pour objet de vérifier la conformité du projet aux règles et servitudes d'urbanisme. Elle n'a pas pour objet de vérifier que le projet respecte les autres réglementations et les règles de droit privé. Toute personne s'estimant lésée par la méconnaissance du droit de propriété ou d'autres dispositions de droit privé peut donc faire valoir ses droits en saisissant les tribunaux civils, même si l'autorisation respecte les règles d'urbanisme.

**Les obligations du (ou des) bénéficiaire de l'autorisation :**

Il doit souscrire l'assurance dommages-ouvrages prévue par l'article L.242-1 du code des assurances.

**Information sur les risques :**

Le terrain est situé dans une zone de sismicité faible (zone 2) conformément aux dispositions de l'arrêté du 22 octobre 2010 relatif à la classification et aux règles de construction parasismique applicables aux bâtiments de la classe à risque normal.

Le terrain est situé dans une zone de risque de variation dimensionnelle des sols du fait de leur nature argileuse, aléa fort.

Les enjeux environnementaux et les risques de la commune concernant votre terrain sont consultables sur le site internet de la DREAL : <http://www.donnees.normandie.developpement-durable.gouv.fr/>